



# CONSULTA DESCRIPTIVA Y GRÁFICA DE DATOS CATASTRALES DE BIEN INMUEBLE

Referencia catastral: 11033A001000090000ER

## DATOS DESCRIPTIVOS DEL INMUEBLE

### Localización:

Polígono 1 Parcela 9  
PORRATO. SAN ROQUE [CÁDIZ]

Clase: RÚSTICO

Uso principal: Agrario

Superficie construida:

Año construcción:

### Cultivo

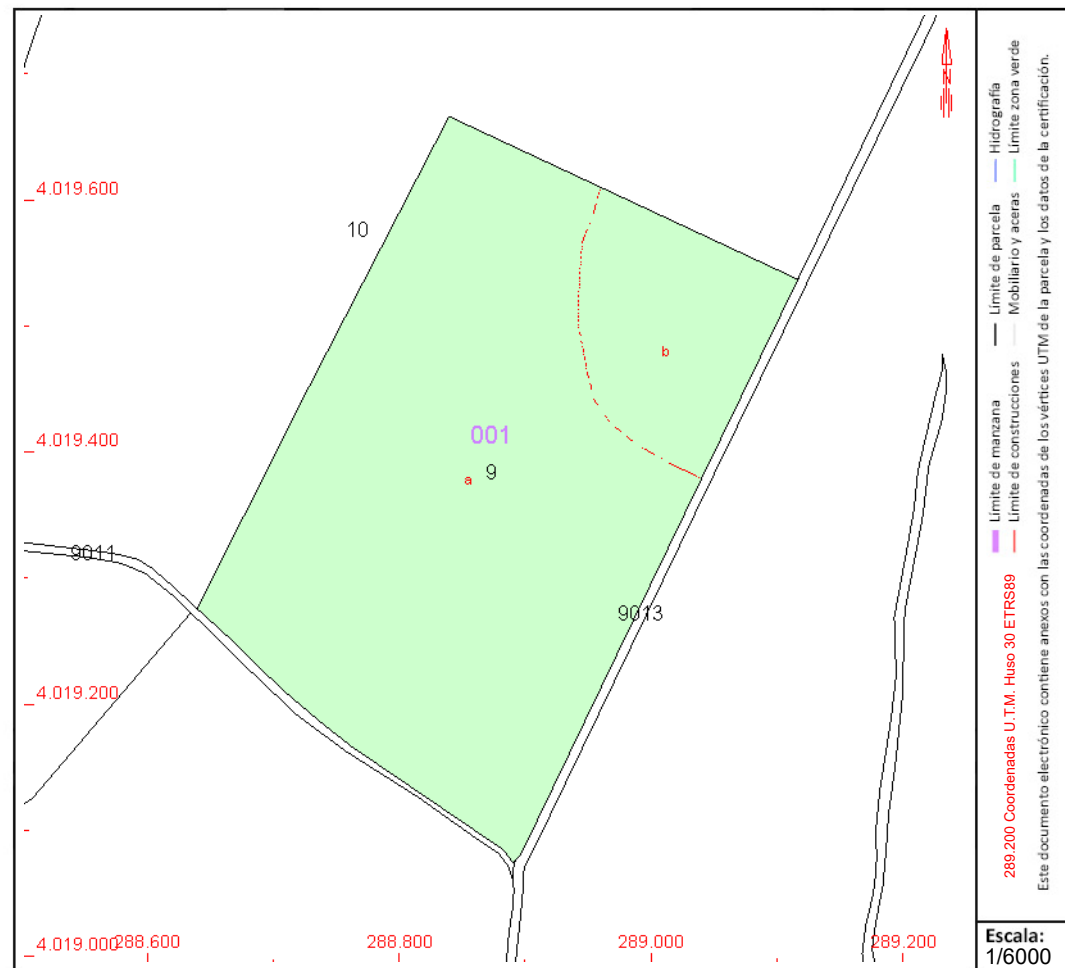
| Subparcela | Cultivo/aprovechamiento | Intensidad Productiva | Superficie m <sup>2</sup> |
|------------|-------------------------|-----------------------|---------------------------|
| a          | E- Pastos               | 02                    | 124.868                   |
| b          | FS Alcornocal           | 02                    | 24.688                    |

## PARCELA

Superficie gráfica: 149.556 m<sup>2</sup>

Participación del inmueble: 100,00 %

Tipo:



Este documento no es una certificación catastral, pero sus datos pueden ser verificados a través del "Acceso a datos catastrales no protegidos de la SEC"



# CONSULTA DESCRIPTIVA Y GRÁFICA DE DATOS CATASTRALES DE BIEN INMUEBLE

Referencia catastral: 11033A001000100000EO

## DATOS DESCRIPTIVOS DEL INMUEBLE

### Localización:

Polígono 1 Parcela 10  
PORRATO. SAN ROQUE [CÁDIZ]

Clase: RÚSTICO

Uso principal: Agrario

Superficie construida:

Año construcción:

### Cultivo

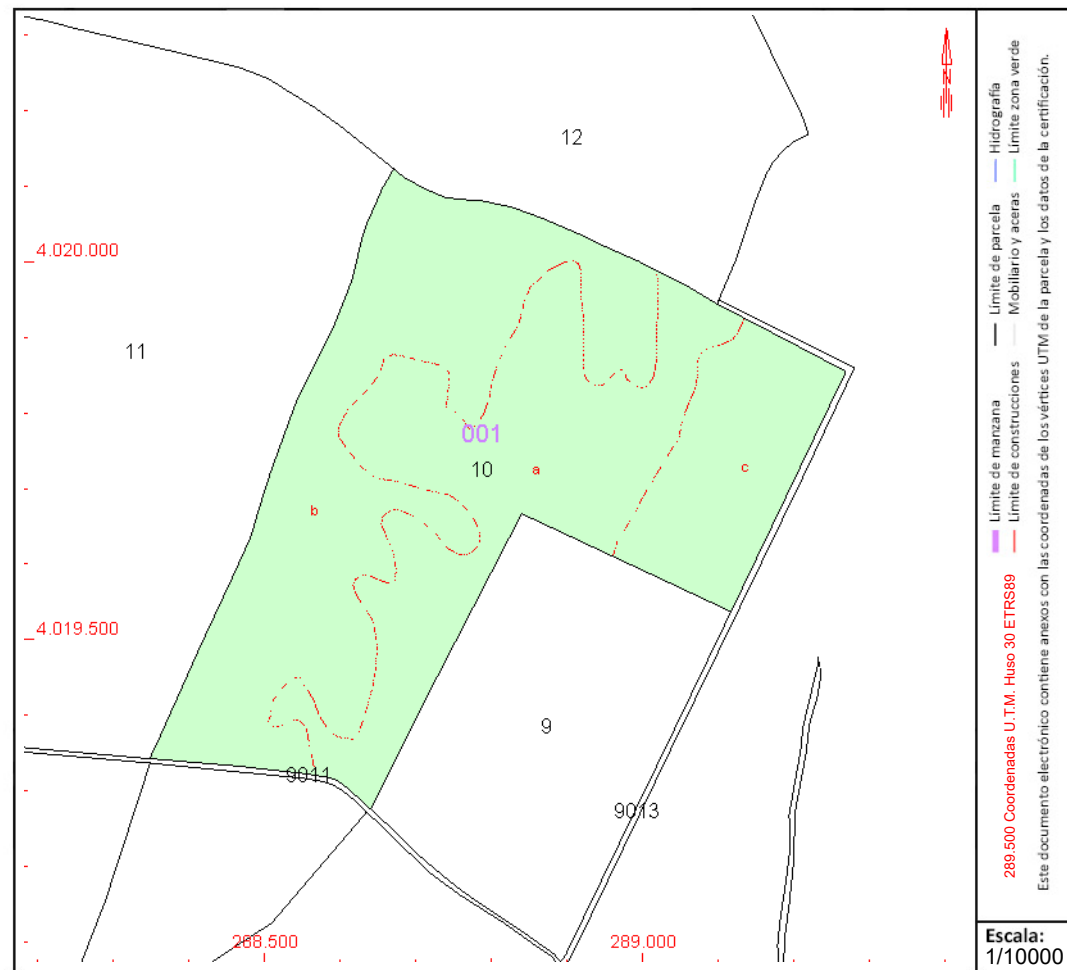
| Subparcela | Cultivo/aprovechamiento | Intensidad Productiva | Superficie m <sup>2</sup> |
|------------|-------------------------|-----------------------|---------------------------|
| a          | E- Pastos               | 02                    | 137.921                   |
| b          | FS Alcornocal           | 03                    | 171.481                   |
| c          | FS Alcornocal           | 03                    | 59.979                    |

## PARCELA

Superficie gráfica: 369.381 m<sup>2</sup>

Participación del inmueble: 100,00 %

Tipo:



Este documento no es una certificación catastral, pero sus datos pueden ser verificados a través del "Acceso a datos catastrales no protegidos de la SEC"



# CONSULTA DESCRIPTIVA Y GRÁFICA DE DATOS CATASTRALES DE BIEN INMUEBLE

Referencia catastral: 11033A001000110000EK

## DATOS DESCRIPTIVOS DEL INMUEBLE

### Localización:

Polígono 1 Parcela 11  
PORRATO. SAN ROQUE [CÁDIZ]

Clase: RÚSTICO

Uso principal: Agrario

Superficie construida:

Año construcción:

### Cultivo

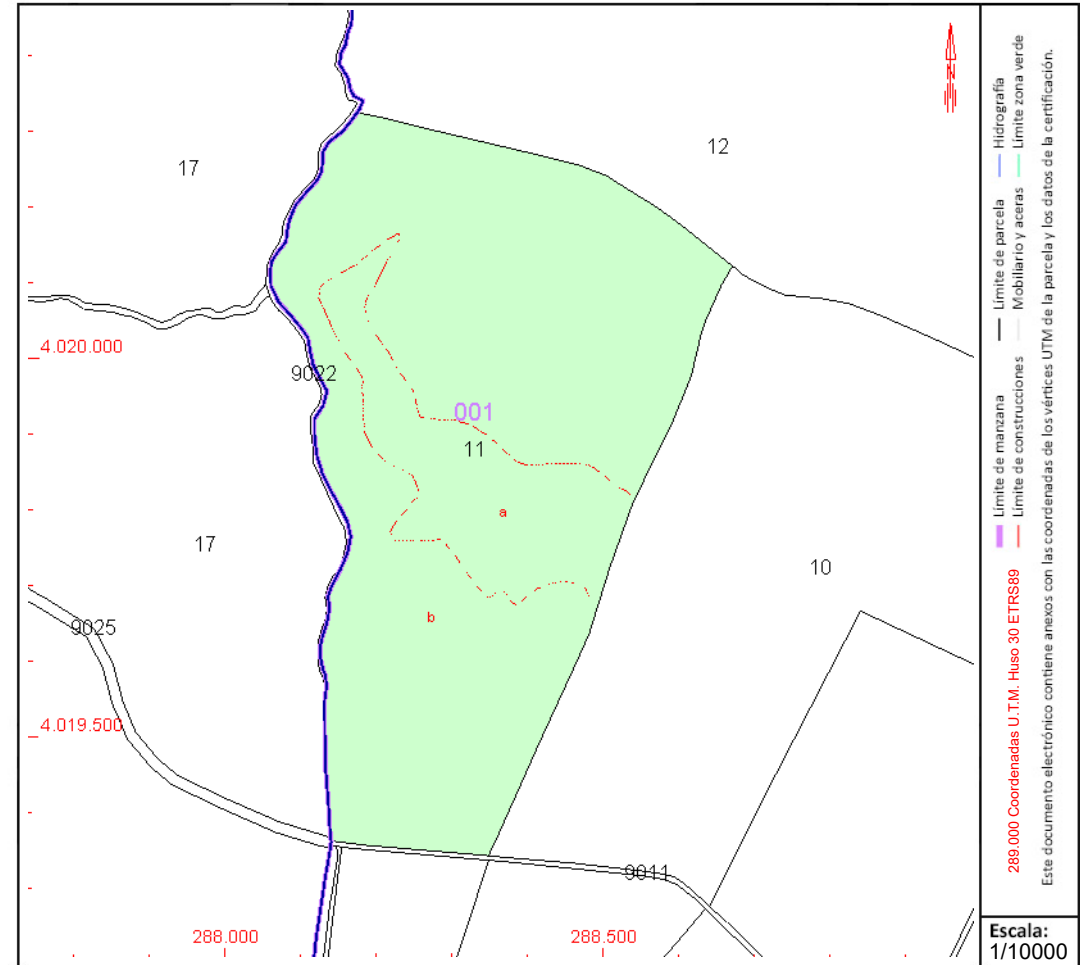
| Subparcela | Cultivo/aprovechamiento | Intensidad Productiva | Superficie m <sup>2</sup> |
|------------|-------------------------|-----------------------|---------------------------|
| a          | E- Pastos               | 02                    | 64.524                    |
| b          | MF Especies mezcladas   | 02                    | 310.722                   |

## PARCELA

Superficie gráfica: 375.246 m<sup>2</sup>

Participación del inmueble: 100,00 %

Tipo:



Este documento no es una certificación catastral, pero sus datos pueden ser verificados a través del "Acceso a datos catastrales no protegidos de la SEC"



# CONSULTA DESCRIPTIVA Y GRÁFICA DE DATOS CATASTRALES DE BIEN INMUEBLE

Referencia catastral: 11033A001000120000ER

## DATOS DESCRIPTIVOS DEL INMUEBLE

### Localización:

Polígono 1 Parcela 12  
PARRA Y. SAN ROQUE [CÁDIZ]

Clase: RÚSTICO

Uso principal: Agrario

Superficie construida:

Año construcción:

### Cultivo

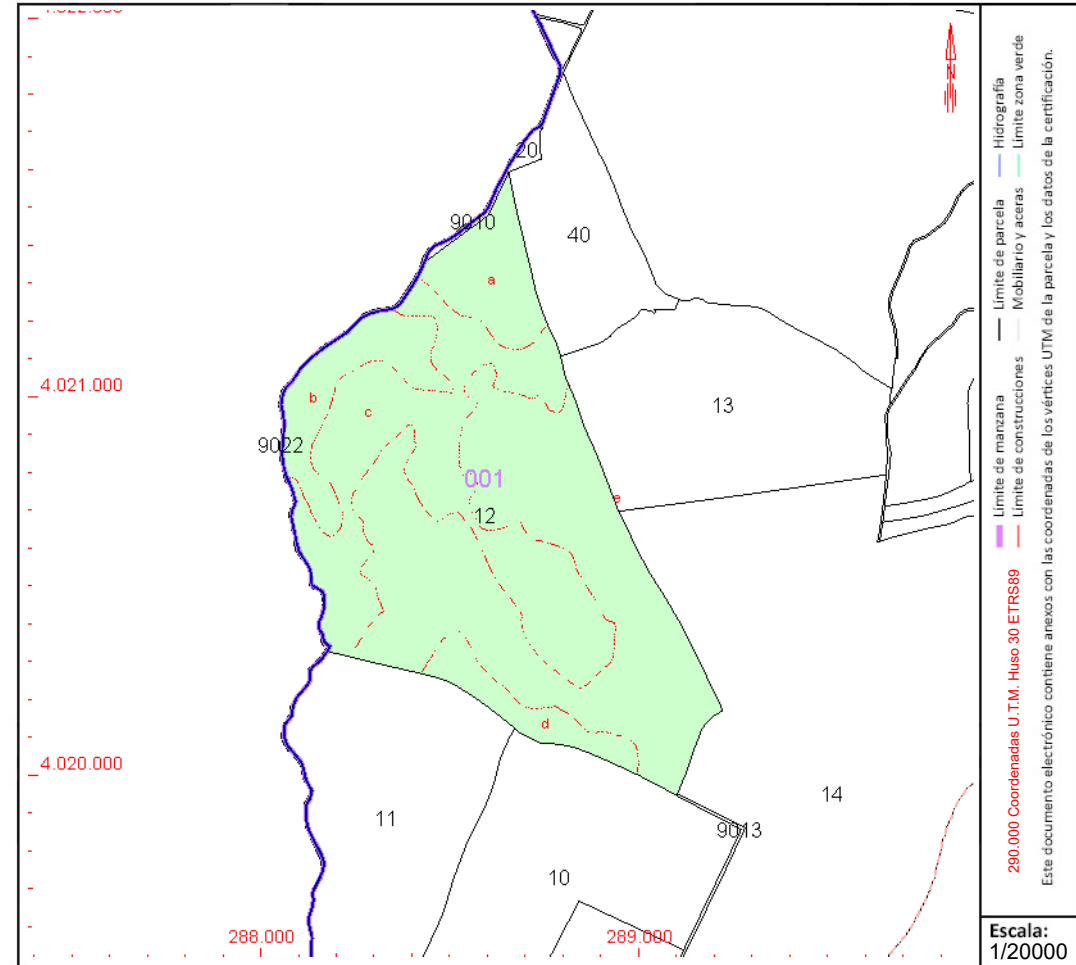
| Subparcela | Cultivo/aprovechamiento  | Intensidad Productiva | Superficie m <sup>2</sup> |
|------------|--------------------------|-----------------------|---------------------------|
| a          | C- Labor o Labradío seco | 02                    | 76.084                    |
| b          | E- Pastos                | 02                    | 85.661                    |
| c          | MT Matorral              | 00                    | 306.534                   |
| d          | MT Matorral              | 00                    | 49.187                    |
| e          | E- Pastos                | 02                    | 460.706                   |

## PARCELA

Superficie gráfica: 978.172 m<sup>2</sup>

Participación del inmueble: 100,00 %

Tipo:



Este documento no es una certificación catastral, pero sus datos pueden ser verificados a través del "Acceso a datos catastrales no protegidos de la SEC"



# CONSULTA DESCRIPTIVA Y GRÁFICA DE DATOS CATASTRALES DE BIEN INMUEBLE

Referencia catastral: 11033A001000200000EE

## DATOS DESCRIPTIVOS DEL INMUEBLE

### Localización:

Polígono 1 Parcela 20  
ACEBUCHES. SAN ROQUE [CÁDIZ]

Clase: RÚSTICO

Uso principal: Agrario

Superficie construida:

Año construcción:

### Cultivo

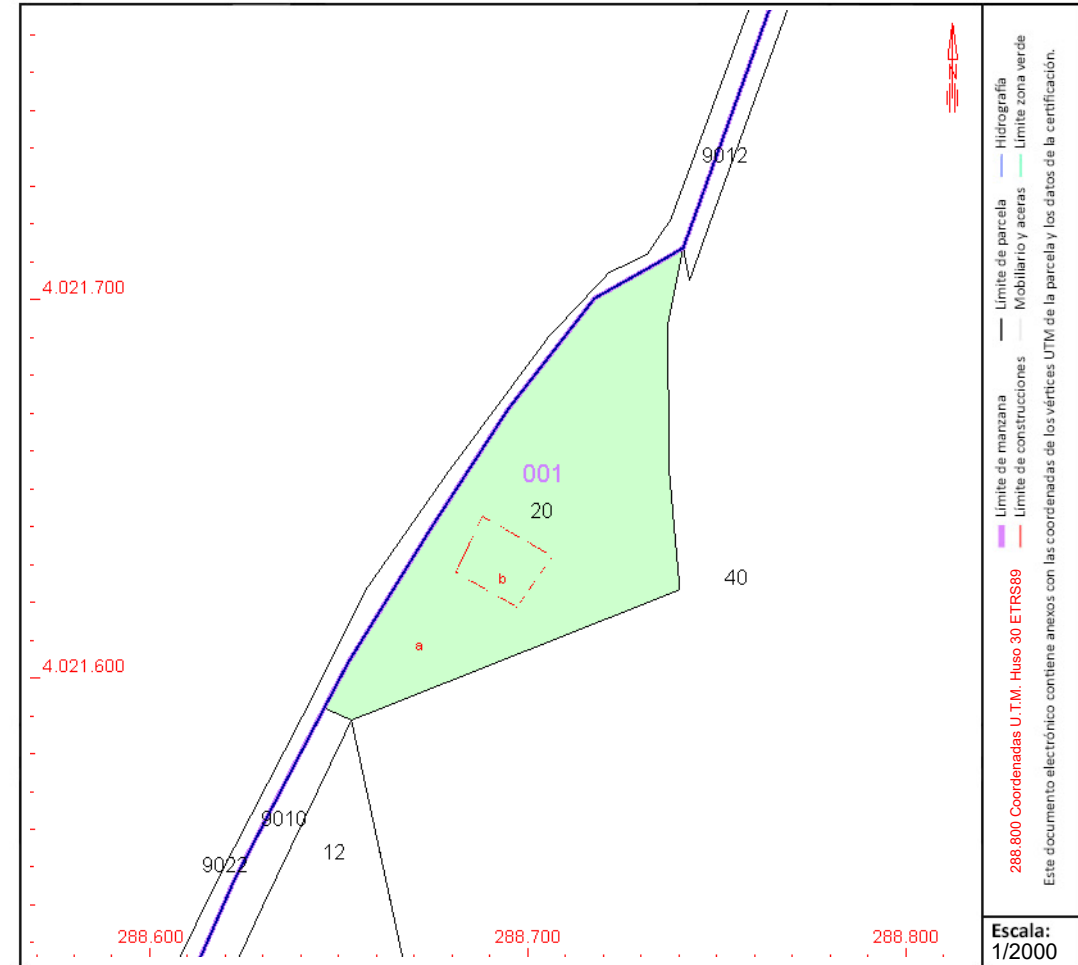
| Subparcela | Cultivo/aprovechamiento  | Intensidad Productiva | Superficie m <sup>2</sup> |
|------------|--------------------------|-----------------------|---------------------------|
| a          | C- Labor o Labradío seco | 02                    | 4.984                     |
| b          | I- Improductivo          | 00                    | 325                       |

## PARCELA

Superficie gráfica: 5.309 m<sup>2</sup>

Participación del inmueble: 100,00 %

Tipo:



Este documento no es una certificación catastral, pero sus datos pueden ser verificados a través del "Acceso a datos catastrales no protegidos de la SEC"